



PRESIDENCIA DE LA REPÚBLICA DEL PARAGUAY
MINISTERIO DE OBRAS PÚBLICAS Y COMUNICACIONES

DECRETO N° 3508.-

POR EL CUAL SE AUTORIZA EL REAJUSTE DE LA TARIFA DE PASAJES DEL SERVICIO REGULAR REMOVIDO DE TRANSPORTE PÚBLICO INTERMUNICIPAL DE PASAJEROS.

Asunción, 29 de mayo de 2015

VISTO: La presentación radicada por el Ministerio de Obras Públicas y Comunicaciones, en la que eleva el Proyecto de Decreto para el reajuste de la tarifa de pasajes del servicio regular removido de transporte público de intermunicipal de pasajeros, remitida al mencionado Ministerio, por la Dirección Nacional de Transporte (DINATRAN); y

CONSIDERANDO: Que la solicitud se encuadra en las disposiciones contenidas en la Ley 1590/2000 "Que regula el Sistema Nacional de Transporte y crea la Dirección Nacional de Transporte (DINATRAN) y la Secretaría Metropolitana de Transporte".

Que el Presidente del Consejo de la Dirección Nacional de Transporte remite el estudio de nivel tarifario correspondiente a los servicios de transporte público intermunicipal removido de pasajeros de corta, media y larga distancia, elaborado por las dependencias técnicas de la DINATRAN, en cumplimiento a lo establecido en el Artículo 2° del Decreto N° 4747/2010.

Que acorde al mencionado estudio de nivel tarifario y a lo resuelto por el Consejo de la Dirección Nacional de Transporte en su II Reunión Ordinaria de fecha 30 de marzo de 2015, resulta necesario autorizar un ajuste en la tarifa de pasajes del servicio de transporte público intermunicipal de pasajeros de corta, media y larga distancia.

POR TANTO, en ejercicio de sus atribuciones constitucionales,

EL PRESIDENTE DE LA REPÚBLICA DEL PARAGUAY

DECRETA:

Art. 1°.- Autorizáse el reajuste de la tarifa de pasajes del servicio regular removido de transporte público intermunicipal de pasajeros de corta, media y larga distancia, de acuerdo al listado que se anexa al presente acto administrativo, el cual tendrá vigencia a partir de la fecha del presente Decreto.



Dirección de Decretos y Leyes
Secretaría General
Gabinete Civil

www.presidencia.gov.py

N° 154.-



PRESIDENCIA DE LA REPÚBLICA DEL PARAGUAY
MINISTERIO DE OBRAS PÚBLICAS Y COMUNICACIONES

DECRETO N° 3508 -

POR EL CUAL SE AUTORIZA EL REAJUSTE DE LA TARIFA DE PASAJES DEL SERVICIO REGULAR REMOVIDO DE TRANSPORTE PÚBLICO INTERMUNICIPAL DE PASAJEROS.

-2-

Art. 2°.- Establécese que la tarifa de pasajes establecida para los tramos con origen y destino en localidades del área metropolitana de Asunción no rige para las empresas permisionarias del servicio de transporte público de pasajeros del área metropolitana de Asunción.

Art. 3°.- Los valores de tarifa establecidos por este Decreto, no incluyen las tasas de embarque de las terminales de los municipios de origen de los viajes.

Art. 4°.- Autorízase al Consejo de la DINATRAM a fijar los pasajes correspondientes a los tramos no contemplados en el anexo a este Decreto y a respetar los criterios técnicos aplicados para el actual reajuste.

Art. 5°.- El presente Decreto será refrendado por el Ministro de Obras Públicas y Comunicaciones.

Art. 6°.- Comuníquese, publíquese e insértese en el Registro Oficial.

N°



Dirección de Decretos y Leyes
Secretaría General
Gabinete Civil

www.presidencia.gov.py

ANEXO DECRETO N° 3508. --

TRAMO RUTA I DE ASUNCIÓN A:	PASAJE (G)
<i>Fernando de la Mora, Dpto. Central</i>	2.400
<i>San Lorenzo, Dpto. Central</i>	2.400
<i>Capiatá, Dpto. Central</i>	2.400
<i>J. A. Saldívar, Dpto. Central</i>	2.400
<i>Tres Bocas, Dpto. Central</i>	2.600
<i>Itá, Dpto. Central</i>	3.600
<i>Yaguarón, Dpto. Paraguari</i>	4.800
<i>Paraguari, Dpto. Paraguari</i>	6.400
<i>Carapeguá, Dpto. Paraguari</i>	8.500
<i>Roque González, Dpto. Paraguari</i>	9.800
<i>Quiindy, Dpto. Paraguari</i>	15.400
<i>Caapucú, Dpto. Paraguari</i>	19.900
<i>Villa Florida, Dpto. Misiones</i>	22.800
<i>San Miguel, Dpto. Misiones</i>	25.200
<i>San Juan Bautista, Dpto. Misiones</i>	27.700
<i>San Ignacio, Dpto. Misiones</i>	32.000
<i>San Patricio, Dpto. Misiones</i>	36.300
<i>Isla Timbó, Dpto. Misiones</i>	36.800
<i>San Ramón, Dpto. Misiones</i>	38.900
<i>Gral. Delgado, Dpto. Itapúa</i>	40.700
<i>San Rafael, Dpto. Itapúa</i>	43.300
<i>Cnel. Bogado, Dpto. Itapúa</i>	45.100
<i>Carmen del Paraná, Dpto. Itapúa</i>	46.800
<i>Encarnación, Dpto. Itapúa</i>	52.300
RAMALES DE ASUNCIÓN A:	
<i>Pirayú (Por Yaguarón), Dpto. Paraguari</i>	6.000
<i>Escobar, Dpto. Paraguari</i>	7.900
<i>Sapucaí, Dpto. Paraguari</i>	9.000
<i>Caballero, Dpto. Paraguari</i>	10.200
<i>Ybytymí, Dpto. Paraguari</i>	15.600
<i>Tebicuary, Dpto. Guairá</i>	19.200
<i>Cnel. Martínez, Dpto. Guairá</i>	19.600
<i>Félix Pérez Cardozo, Dpto. Guairá</i>	22.100
<i>Villarrica, Dpto. Guairá</i>	23.200
<i>Acahay, Dpto. Paraguari</i>	15.300
<i>La Colmena, Dpto. Paraguari</i>	19.500
<i>Ybycuí, Dpto. Paraguari</i>	17.800
<i>Mbuyapey (Por Ybycuí), Dpto. Paraguari</i>	26.400
<i>Quyquyhó (Por Caapucú), Dpto. Paraguari</i>	24.500
<i>Mbuyapey (Por Caapucú), Dpto. Paraguari</i>	28.600
<i>Arazapé, Dpto. Misiones</i>	29.000

Handwritten signatures and scribbles at the bottom of the page, including a large circular scribble on the left and a signature on the right.

ANEXO DECRETO N° 3508. -

-2-

Santa María, Dpto. Misiones	34.700
Taturuguai (Por San Ignacio), Dpto. Misiones	38.200
Yabebyry, Dpto. Misiones	45.100
Santa Rosa, Dpto. Misiones	35.900
Santiago (Por San Patricio), Dpto. Misiones	41.400
Ayolas, Dpto. Misiones	45.900
San Cosme y Damián, Dpto. Itapúa	49.600
Gral. Artigas, Dpto. Itapúa	51.500
San Pedro del Paraná, Dpto. Itapúa	54.000
POR TRAMOS	
Paraguari, Dpto. Paraguari-Escobar, Dpto. Paraguari	2.700
Paraguari, Dpto. Paraguari-Sapucaí, Dpto. Paraguari	2.900
Paraguari, Dpto. Paraguari-Caballero, Dpto. Paraguari	4.200
Paraguari, Dpto. Paraguari-Ybytymí, Dpto. Paraguari	5.300
Escobar, Dpto. Paraguari-Sapucaí, Dpto. Paraguari	2.700
Escobar, Dpto. Paraguari-Caballero, Dpto. Paraguari	2.700
Escobar, Dpto. Paraguari-Ybytymí, Dpto. Paraguari	3.700
Sapucaí, Dpto. Paraguari-Caballero, Dpto. Paraguari	2.700
Sapucaí, Dpto. Paraguari-Ybytymí, Dpto. Paraguari	2.700
Caballero, Dpto. Paraguari-Ybytymí, Dpto. Paraguari	2.700
Ybytymí, Dpto. Paraguari-Tebicuary, Dpto. Guairá	3.000
Tebicuary, Dpto. Guairá-Cnel. Martínez, Dpto. Guairá	2.700
Cnel. Martínez, Dpto. Guairá-Félix Pérez Cardozo, Dpto. Guairá	2.700
Tebicuary, Dpto. Guairá-Félix Pérez Cardozo, Dpto. Guairá	2.700
Félix Pérez Cardozo, Dpto. Guairá-Villarrica, Dpto. Guairá	2.700
Tebicuary, Dpto. Guairá-Tebicuarymí, Dpto. Paraguari	2.700
Caapucú, Dpto. Paraguari-Quyquyhó, Dpto. Paraguari	3.800
Encarnación, Dpto. Itapúa-San Cosme, Dpto. Itapúa	11.400
RUTA 2 YRAMALES	
POR TRAMOS	
Asunción, Dpto. - Fdo. Mora, Dpto. Central	2.400
Asunción - San Lorenzo, Dpto. Central	2.400
Asunción - Capiatá, Dpto. Central	2.400
Asunción - Itauguá, Dpto. Central	2.800
Asunción - Ypacaraí, Dpto. Central	3.400
Asunción - Desvío San Bernardino, Dpto. Cordillera	3.800
Asunción - San Bernardino, Dpto. Cordillera	4.600
Asunción - Altos, Dpto. Cordillera	5.400
Asunción - Loma Grande, Dpto. Cordillera	6.300
Asunción - Pirayú, Dpto. Paraguari, por Ypacaraí	4.500
Asunción - Pirayú, Dpto. Paraguari, por Azcurra	6.300
Asunción - Cabañas, Dpto. Cordillera (km 48)	4.500
Asunción - Atyrá, Dpto. Cordillera, por km 48	5.700

ANEXO DECRETO N° 3508. -

-3-

<i>Asunción - Caacupé, Dpto. Cordillera</i>	5.100
<i>Asunción - Atyrá, Dpto. Cordillera, por Caacupé</i>	7.200
<i>Asunción - Tobatí, Dpto. Cordillera</i>	6.600
<i>Asunción - Arroyos y Esteros, Dpto. Cordillera, por Tobatí</i>	9.100
<i>Fdo. Mora, Dpto. Central - San Lorenzo, Dpto. Central</i>	2.400
<i>Fdo. Mora, Dpto. Central - Capiatá, Dpto. Central</i>	2.400
<i>Fdo. Mora, Dpto. Central - Itauguá, Dpto. Central</i>	2.400
<i>Fdo. Mora, Dpto. Central - Ypacaraí, Dpto. Central</i>	2.700
<i>Fdo. Mora, Dpto. Central - Desvío San Bernardino, Dpto. Central</i>	3.100
<i>Fdo. Mora, Dpto. Central - San Bernardino, Dpto. Cordillera</i>	4.000
<i>Fdo. Mora, Dpto. Central - Altos, Dpto. Cordillera</i>	4.700
<i>Fdo. Mora, Dpto. Central - Loma Grande, Dpto. Cordillera</i>	5.700
<i>Fdo. Mora, Dpto. Central - Pirayú, Dpto. Paraguari, por Ypacaraí</i>	3.900
<i>Fdo. Mora, Dpto. Central - Pirayú, Dpto. Paraguari, por Azcurra</i>	5.700
<i>Fdo. Mora, Dpto. Central - Cabañas (km 48), Dpto. Cordillera</i>	3.900
<i>Fdo. Mora, Dpto. Central - Atyrá, Dpto. Cordillera, por km 48</i>	5.000
<i>Fdo. Mora, Dpto. Central - Caacupé, Dpto. Cordillera</i>	4.400
<i>Fdo. Mora, Dpto. Central - Atyrá, Dpto. Cordillera, por Caacupé</i>	6.500
<i>Fdo. Mora, Dpto. Central - Tobatí, Dpto. Cordillera</i>	5.900
<i>Fdo. Mora, Dpto. Central - Arroyos y Esteros, Dpto. Cordillera, por Tobatí</i>	8.400
<i>San Lorenzo, Dpto. Central - Capiatá, Dpto. Central</i>	2.400
<i>San Lorenzo, Dpto. Central - Itauguá, Dpto. Central</i>	2.400
<i>San Lorenzo, Dpto. Central - Ypacaraí, Dpto. Central</i>	2.400
<i>San Lorenzo, Dpto. Central - Desvío San Bernardino, Dpto. Central</i>	2.600
<i>San Lorenzo, Dpto. Central - San Bernardino, Dpto. Cordillera</i>	3.500
<i>San Lorenzo, Dpto. Central - Altos, Dpto. Cordillera</i>	4.200
<i>San Lorenzo, Dpto. Central - Loma Grande, Dpto. Cordillera</i>	5.200
<i>San Lorenzo, Dpto. Central - Pirayú, Dpto. Paraguari, por Ypacaraí</i>	3.400
<i>San Lorenzo, Dpto. Central - Pirayú, Dpto. Paraguari, por Azcurra</i>	5.200
<i>San Lorenzo, Dpto. Central - Cabañas (km 48), Dpto. Cordillera</i>	3.400
<i>San Lorenzo, Dpto. Central - Atyrá por km 48, Dpto. Cordillera</i>	4.500
<i>San Lorenzo, Dpto. Central - Caacupé, Dpto. Cordillera</i>	4.000
<i>San Lorenzo, Dpto. Central - Atyrá, Dpto. Cordillera, por Caacupé</i>	6.000
<i>San Lorenzo, Dpto. Central - Tobatí, Dpto. Cordillera</i>	5.500
<i>San Lorenzo, Dpto. Central - Arroyos y Esteros, Dpto. Cordillera, por Tobatí</i>	7.900
<i>Capiatá, Dpto. Central - Itauguá, Dpto. Central</i>	2.400
<i>Capiatá, Dpto. Central - Ypacaraí, Dpto. Central</i>	2.400
<i>Capiatá, Dpto. Central - Desvío San Bernardino, Dpto. Central</i>	2.400
<i>Capiatá, Dpto. Central - San Bernardino, Dpto. Cordillera</i>	2.700
<i>Capiatá, Dpto. Central - Altos, Dpto. Cordillera</i>	3.500
<i>Capiatá, Dpto. Central - Loma Grande, Dpto. Cordillera</i>	4.400
<i>Capiatá, Dpto. Central - Pirayú, Dpto. Paraguari, por Ypacaraí</i>	2.700
<i>Capiatá, Dpto. Central - Pirayú, Dpto. Paraguari, por Azcurra</i>	4.400

ANEXO DECRETO N° 3508. -

-4-

<i>Capiatá, Dpto. Central - Cabañas (km 48), Dpto. Cordillera</i>	2.700
<i>Capiatá, Dpto. Central - Atyrá, Dpto. Cordillera, por km 48</i>	3.800
<i>Capiatá, Dpto. Central - Caacupé, Dpto. Cordillera</i>	3.200
<i>Capiatá, Dpto. Central - Atyrá, Dpto. Cordillera, por Caacupé</i>	5.300
<i>Capiatá, Dpto. Central - Tobatí, Dpto. Cordillera</i>	4.700
<i>Capiatá, Dpto. Central - Arroyos y Esteros, Dpto. Cordillera, por Tobatí</i>	7.200
<i>Itauguá, Dpto. Central - Ypacaraí, Dpto. Central</i>	2.400
<i>Itauguá, Dpto. Central - Desvío San Bernardino, Dpto. Central</i>	2.400
<i>Itauguá, Dpto. Central - San Bernardino, Dpto. Cordillera</i>	2.700
<i>Itauguá, Dpto. Central - Altos, Dpto. Cordillera</i>	2.700
<i>Itauguá, Dpto. Central - Loma Grande, Dpto. Cordillera</i>	3.500
<i>Itauguá, Dpto. Central - Pirayú, Dpto. Cordillera, por Ypacaraí</i>	2.700
<i>Itauguá, Dpto. Central - Pirayú, Dpto. Paraguari, por Azcurra</i>	3.500
<i>Itauguá, Dpto. Central - Cabañas (km 48), Dpto. Cordillera</i>	2.700
<i>Itauguá, Dpto. Central - Atyrá por km 48, Dpto. Cordillera</i>	2.800
<i>Itauguá, Dpto. Central - Caacupé, Dpto. Cordillera</i>	2.700
<i>Itauguá, Dpto. Central - Atyrá, Dpto. Cordillera, por Caacupé</i>	4.300
<i>Itauguá, Dpto. Central - Tobatí, Dpto. Cordillera</i>	3.800
<i>Itauguá, Dpto. Central - Arroyos y Esteros, Dpto. Cordillera, por Tobatí</i>	6.200
<i>Ypacaraí, Dpto. Central - Desvío San Bernardino, Dpto. Central</i>	2.400
<i>Ypacaraí, Dpto. Central - San Bernardino, Dpto. Cordillera</i>	2.700
<i>Ypacaraí, Dpto. Central - Altos, Dpto. Cordillera</i>	2.700
<i>Ypacaraí, Dpto. Central - Loma Grande, Dpto. Cordillera</i>	2.900
<i>Ypacaraí, Dpto. Central - Pirayú, Dpto. Paraguari</i>	2.700
<i>Pedrozo, Dpto. Central - Pirayú, Dpto. Paraguari, por Azcurra</i>	2.700
<i>Ypacaraí, Dpto. Central - Pirayú, Dpto. Paraguari, por Azcurra</i>	2.900
<i>Ypacaraí, Dpto. Central - Cabañas (km 48), Dpto. Cordillera</i>	2.700
<i>Ypacaraí, Dpto. Central - Atyrá, Dpto. Cordillera, por km 48</i>	2.700
<i>Ypacaraí, Dpto. Central - Caacupé, Dpto. Cordillera</i>	2.700
<i>Ypacaraí, Dpto. Central - Atyrá, Dpto. Cordillera, por Caacupé</i>	3.800
<i>Ypacaraí, Dpto. Central - Tobatí, Dpto. Cordillera</i>	3.200
<i>Ypacaraí, Dpto. Central - Arroyos y Esteros, Dpto. Cordillera, por Tobatí</i>	5.700
<i>Desvío San Bernardino, Dpto. Central - San Bernardino, Dpto. Cordillera</i>	2.700
<i>Desvío San Bernardino, Dpto. Central - Altos, Dpto. Cordillera</i>	2.700
<i>Desvío San Bernardino, Dpto. Central - Loma Grande, Dpto. Cordillera</i>	2.700
<i>San Bernardino, Dpto. Cordillera - Altos, Dpto. Cordillera</i>	2.700
<i>San Bernardino, Dpto. Cordillera - Loma Grande, Dpto. Cordillera</i>	2.700
<i>Altos, Dpto. Cordillera - Loma Grande, Dpto. Cordillera</i>	2.700
<i>Cabañas km 48, Dpto. Cordillera - Atyrá, Dpto. Cordillera, por km 48</i>	2.700
<i>Cabañas km48, Dpto. Cordillera - Caacupé, Dpto. Cordillera</i>	2.700
<i>Caacupé, Dpto. Cordillera - Atyrá, Dpto. Cordillera, por Caacupé</i>	2.700
<i>Caacupé, Dpto. Cordillera - Tobatí, Dpto. Cordillera</i>	2.700
<i>Caacupé, Dpto. Cordillera - Arroyos y Esteros, Dpto. Cordillera, por Tobatí</i>	4.000

ANEXO DECRETO N° 3508. -

-5-

Tobatí, Dpto. Cordillera - Arroyos y Esteros, Dpto. Cordillera, por Tobatí	2.700
Desvío Piribebuy, Dpto. Cordillera - Asunción	6.000
Desvío Piribebuy, Dpto. Cordillera - Fdo. Mora, Dpto. Central	5.400
Desvío Piribebuy, Dpto. Cordillera - San Lorenzo, Dpto. Central	4.900
Desvío Piribebuy, Dpto. Cordillera - Capiatá, Dpto. Central	4.200
Desvío Piribebuy, Dpto. Cordillera - Itauguá, Dpto. Central	3.200
Desvío Piribebuy, Dpto. Cordillera - Ypacaraí, Dpto. Central	2.700
Desvío Piribebuy, Dpto. Cordillera - Cabañas km48, Dpto. Cordillera	2.700
Desvío Piribebuy, Dpto. Cordillera - Caacupé, Dpto. Cordillera	2.700
Desvío Piribebuy, Dpto. Cordillera - Piribebuy, Dpto. Cordillera	2.700
Piribebuy, Dpto. Cordillera - Caacupé, Dpto. Cordillera	2.700
Piribebuy, Dpto. Cordillera - Cabañas km 48, Dpto. Cordillera	2.700
Piribebuy, Dpto. Cordillera - Ypacaraí, Dpto. Central	3.500
Piribebuy, Dpto. Cordillera - Itauguá, Dpto. Central	4.100
Piribebuy, Dpto. Cordillera - Capiatá, Dpto. Central	5.000
Piribebuy, Dpto. Cordillera - San Lorenzo, Dpto. Central	5.800
Piribebuy, Dpto. Cordillera - Fdo. Mora, Dpto. Central	6.200
Piribebuy, Dpto. Cordillera - Asunción	6.900
Eusebio Ayala, Dpto. Cordillera - Asunción	6.800
Eusebio Ayala, Dpto. Cordillera - Fdo. Mora, Dpto. Central	6.100
Eusebio Ayala, Dpto. Cordillera - San Lorenzo, Dpto. Central	5.700
Eusebio Ayala, Dpto. Cordillera - Capiatá, Dpto. Central	4.900
Eusebio Ayala, Dpto. Cordillera - Itauguá, Dpto. Central	4.000
Eusebio Ayala, Dpto. Cordillera - Ypacaraí, Dpto. Central	3.400
Eusebio Ayala, Dpto. Cordillera - Cabañas km 48, Dpto. Cordillera	2.700
Eusebio Ayala, Dpto. Cordillera - Caacupé, Dpto. Cordillera	2.700
Eusebio Ayala, Dpto. Cordillera - Desvío Piribebuy, Dpto. Cordillera	2.700
Eusebio Ayala, Dpto. Cordillera - Isla Pucú, Dpto. Cordillera	2.700
Eusebio Ayala, Dpto. Cordillera - Primero de Marzo, Dpto. Cordillera	4.000
Eusebio Ayala, Dpto. Cordillera - Caraguatay, Dpto. Cordillera	2.700
Isla Pucú, Dpto. Cordillera - Primero de Marzo, Dpto. Cordillera	2.800
Isla Pucú, Dpto. Cordillera - Caraguatay, Dpto. Cordillera	2.700
Isla Pucú, Dpto. Cordillera - Desvío Piribebuy, Dpto. Cordillera	2.700
Isla Pucú, Dpto. Cordillera - Caacupé, Dpto. Cordillera	2.800
Isla Pucú, Dpto. Cordillera - Cabañas km 48, Dpto. Cordillera	3.400
Isla Pucú, Dpto. Cordillera - Ypacaraí, Dpto. Central	4.500
Isla Pucú, Dpto. Cordillera - Itauguá, Dpto. Central	5.100
Isla Pucú, Dpto. Cordillera - Capiatá, Dpto. Central	6.000
Isla Pucú, Dpto. Cordillera - San Lorenzo, Dpto. Central	6.800
Isla Pucú, Dpto. Cordillera - Fdo. Mora, Dpto. Central	7.300
Isla Pucú, Dpto. Cordillera - Asunción	7.900
Caraguatay, Dpto. Cordillera - Desvío Piribebuy, Dpto. Cordillera	2.900
Caraguatay, Dpto. Cordillera - Caacupé, Dpto. Cordillera	3.900

Handwritten signatures and scribbles at the bottom of the page, including a large circular scribble on the left and a signature on the right.

ANEXO DECRETO N° 3508. -

-6-

<i>Caraguatay, Dpto. Cordillera - Cabañas km 48, Dpto. Cordillera</i>	4.400
<i>Caraguatay, Dpto. Cordillera - Ypacaraí, Dpto. Central</i>	5.600
<i>Caraguatay, Dpto. Cordillera - Itauguá, Dpto. Central</i>	6.100
<i>Caraguatay, Dpto. Cordillera - Capiatá, Dpto. Central</i>	7.100
<i>Caraguatay, Dpto. Cordillera - San Lorenzo, Dpto. Central</i>	7.800
<i>Caraguatay, Dpto. Cordillera - Fdo. Mora, Dpto. Central</i>	8.300
<i>Caraguatay, Dpto. Cordillera - Asunción</i>	9.000
<i>Primero de Marzo, Dpto. Cordillera - Desvío Piribebuy, Dpto. Cordillera</i>	4.700
<i>Primero de Marzo, Dpto. Cordillera - Caacupé, Dpto. Cordillera</i>	5.700
<i>Primero de Marzo, Dpto. Cordillera - Cabañas km 48, Dpto. Cordillera</i>	6.200
<i>Primero de Marzo, Dpto. Cordillera - Ypacaraí, Dpto. Central</i>	7.400
<i>Primero de Marzo, Dpto. Cordillera - Itauguá, Dpto. Central</i>	7.900
<i>Primero de Marzo, Dpto. Cordillera - Capiatá, Dpto. Central</i>	8.900
<i>Primero de Marzo, Dpto. Cordillera - San Lorenzo, Dpto. Central</i>	9.600
<i>Primero de Marzo, Dpto. Cordillera - Fdo. Mora, Dpto. Central</i>	13.000
<i>Primero de Marzo, Dpto. Cordillera - Asunción</i>	13.900
<i>Desvío Valenzuela, Dpto. Cordillera - Valenzuela, Dpto. Cordillera</i>	2.700
<i>Desvío Valenzuela, Dpto. Cordillera - Eusebio Ayala, Dpto. Cordillera</i>	2.700
<i>Desvío Valenzuela, Dpto. Cordillera - Desvío Piribebuy, Dpto. Cordillera</i>	2.700
<i>Desvío Valenzuela, Dpto. Cordillera - Caacupé, Dpto. Cordillera</i>	2.900
<i>Desvío Valenzuela, Dpto. Cordillera - Cabañas km 48, Dpto. Cordillera</i>	3.500
<i>Desvío Valenzuela, Dpto. Cordillera - Ypacaraí, Dpto. Central</i>	4.600
<i>Desvío Valenzuela, Dpto. Cordillera - Itauguá, Dpto. Central</i>	5.200
<i>Desvío Valenzuela, Dpto. Cordillera - Capiatá, Dpto. Central</i>	6.100
<i>Desvío Valenzuela, Dpto. Cordillera - San Lorenzo, Dpto. Central</i>	6.900
<i>Desvío Valenzuela, Dpto. Cordillera - Fdo. Mora, Dpto. Central</i>	7.400
<i>Desvío Valenzuela, Dpto. Cordillera - Asunción</i>	8.000
<i>Valenzuela, Dpto. Cordillera - Eusebio Ayala, Dpto. Cordillera</i>	2.700
<i>Valenzuela, Dpto. Cordillera - Desvío Piribebuy, Dpto. Cordillera</i>	3.400
<i>Valenzuela, Dpto. Cordillera - Caacupé, Dpto. Cordillera</i>	4.300
<i>Valenzuela, Dpto. Cordillera - Cabañas km 48, Dpto. Cordillera</i>	4.900
<i>Valenzuela, Dpto. Cordillera - Ypacaraí, Dpto. Central</i>	6.000
<i>Valenzuela, Dpto. Cordillera - Itauguá, Dpto. Central</i>	6.600
<i>Valenzuela, Dpto. Cordillera - Capiatá, Dpto. Central</i>	7.600
<i>Valenzuela, Dpto. Cordillera - San Lorenzo, Dpto. Central</i>	8.300
<i>Valenzuela, Dpto. Cordillera - Fdo. Mora, Dpto. Central</i>	8.800
<i>Valenzuela, Dpto. Cordillera - Asunción</i>	9.400
<i>Itacurubí de la Cordillera, Dpto. Cordillera - Desvío Valenzuela, Dpto. Cordillera</i>	2.700
<i>Itacurubí de la Cordillera, Dpto. Cordillera - Eusebio Ayala, Dpto. Cordillera</i>	2.700
<i>Itacurubí de la Cordillera, Dpto. Cordillera - Desvío Piribebuy, Dpto. Cordillera</i>	2.700
<i>Itacurubí de la Cordillera, Dpto. Cordillera - Caacupé, Dpto. Cordillera</i>	3.100
<i>Itacurubí de la Cordillera, Dpto. Cordillera - Cabañas km 48, Dpto. Cordillera</i>	3.700
<i>Itacurubí de la Cordillera, Dpto. Cordillera - Ypacaraí, Dpto. Central</i>	4.800

ANEXO DECRETO N° 3508. -

-7-

<i>Itacurubí de la Cordillera, Dpto. Cordillera - Itauguá, Dpto. Central</i>	5.400
<i>Itacurubí de la Cordillera, Dpto. Cordillera - Capiatá, Dpto. Central</i>	6.300
<i>Itacurubí de la Cordillera, Dpto. Cordillera - San Lorenzo, Dpto. Central</i>	7.100
<i>Itacurubí de la Cordillera, Dpto. Cordillera - Fdo. Mora, Dpto. Central</i>	7.500
<i>Itacurubí de la Cordillera, Dpto. Cordillera - Asunción</i>	8.200
<i>Itacurubí de la Cordillera, Dpto. Cordillera - Santa Elena, Dpto. Cordillera</i>	2.700
<i>Itacurubí Cordillera, Dpto. Cordillera - Mbocayaty del Yhaguy, Dpto. Cordillera</i>	2.700
<i>Santa Elena, Dpto. Cordillera - Mbocayaty del Yhaguy, Dpto. Cordillera</i>	2.700
<i>Santa Elena, Dpto. Cordillera - Desvío Valenzuela, Dpto. Cordillera</i>	2.700
<i>Santa Elena, Dpto. Cordillera - Eusebio Ayala, Dpto. Cordillera</i>	2.700
<i>Santa Elena, Dpto. Cordillera - Desvío Piribebuy, Dpto. Cordillera</i>	3.000
<i>Santa Elena, Dpto. Cordillera - Caacupé, Dpto. Cordillera</i>	4.000
<i>Santa Elena, Dpto. Cordillera - Cabañas km 48, Dpto. Cordillera</i>	4.500
<i>Santa Elena, Dpto. Cordillera - Ypacaraí, Dpto. Central</i>	5.700
<i>Santa Elena, Dpto. Cordillera - Itauguá, Dpto. Central</i>	6.200
<i>Santa Elena, Dpto. Cordillera - Capiatá, Dpto. Central</i>	7.200
<i>Santa Elena, Dpto. Cordillera - San Lorenzo, Dpto. Central</i>	7.900
<i>Santa Elena, Dpto. Cordillera - Fdo. Mora, Dpto. Central</i>	8.400
<i>Santa Elena, Dpto. Cordillera - Asunción</i>	9.100
<i>Mbocayaty del Yhaguy, Dpto. Cordillera - Desvío Valenzuela, Dpto. Cordillera</i>	2.700
<i>Mbocayaty del Yhaguy, Dpto. Cordillera - Eusebio Ayala, Dpto. Cordillera</i>	3.300
<i>Mbocayaty del Yhaguy, Dpto. Cordillera - Desvío Piribebuy, Dpto. Cordillera</i>	4.100
<i>Mbocayaty del Yhaguy, Dpto. Cordillera - Caacupé, Dpto. Cordillera</i>	5.000
<i>Mbocayaty del Yhaguy, Dpto. Cordillera - Cabañas km 48, Dpto. Cordillera</i>	5.600
<i>Mbocayaty del Yhaguy, Dpto. Cordillera - Ypacaraí, Dpto. Central</i>	6.700
<i>Mbocayaty del Yhaguy, Dpto. Cordillera - Itauguá, Dpto. Central</i>	7.300
<i>Mbocayaty del Yhaguy, Dpto. Cordillera - Capiatá, Dpto. Central</i>	8.200
<i>Mbocayaty del Yhaguy, Dpto. Cordillera - San Lorenzo, Dpto. Central</i>	9.000
<i>Mbocayaty del Yhaguy, Dpto. Cordillera - Fdo. Mora, Dpto. Central</i>	9.400
<i>Mbocayaty del Yhaguy, Dpto. Cordillera - Asunción</i>	13.300
<i>San José, Dpto. Caaguazú - Itacurubí Cordillera, Dpto. Cordillera</i>	2.700
<i>San José, Dpto. Caaguazú - Desvío Valenzuela, Dpto. Cordillera</i>	2.700
<i>San José, Dpto. Caaguazú - Eusebio Ayala, Dpto. Cordillera</i>	2.800
<i>San José, Dpto. Caaguazú - Desvío Piribebuy, Dpto. Cordillera</i>	3.600
<i>San José, Dpto. Caaguazú - Caacupé, Dpto. Cordillera</i>	4.500
<i>San José, Dpto. Caaguazú - Cabañas km 48, Dpto. Cordillera</i>	5.100
<i>San José, Dpto. Caaguazú - Ypacaraí, Dpto. Central</i>	6.200
<i>San José, Dpto. Caaguazú - Itauguá, Dpto. Central</i>	6.800
<i>San José, Dpto. Caaguazú - Capiatá, Dpto. Central</i>	7.700
<i>San José, Dpto. Caaguazú - San Lorenzo, Dpto. Central</i>	8.500
<i>San José, Dpto. Caaguazú - Fdo. Mora, Dpto. Central</i>	9.000
<i>San José, Dpto. Caaguazú - Asunción</i>	13.500
<i>Cnel. Oviedo, Dpto. Caaguazú - San José, Dpto. Caaguazú</i>	2.800

ANEXO DECRETO N° 3508. -

-8-

<i>Cnel. Oviedo, Dpto. Caaguazú - Itacurubi Cordillera, Dpto. Cordillera</i>	4.200
<i>Cnel. Oviedo, Dpto. Caaguazú - Desvío Valenzuela, Dpto. Cordillera</i>	4.400
<i>Cnel. Oviedo, Dpto. Caaguazú- Eusebio Ayala , Dpto. Cordillera</i>	5.700
<i>Cnel. Oviedo, Dpto. Caaguazú - Desvío Piribebuy, Dpto. Cordillera</i>	6.400
<i>Cnel. Oviedo, Dpto. Caaguazú - Caacupé, Dpto. Cordillera</i>	7.400
<i>Cnel. Oviedo, Dpto. Caaguazú - Cabañas km 48, Dpto. Cordillera</i>	7.900
<i>Cnel. Oviedo, Dpto. Caaguazú - Ypacarai, Dpto. Central</i>	9.100
<i>Cnel. Oviedo, Dpto. Caaguazú - Itaugúa, Dpto. Central</i>	13.500
<i>Cnel. Oviedo, Dpto. Caaguazú - Capiatá, Dpto. Central</i>	14.800
<i>Cnel. Oviedo, Dpto. Caaguazú - San Lorenzo, Dpto. Central</i>	15.800
<i>Cnel. Oviedo, Dpto. Caaguazú - Fdo. Mora, Dpto. Central</i>	16.500
<i>Cnel. Oviedo, Dpto. Caaguazú - Asunción</i>	17.400
<i>Cnel. Oviedo, Dpto. Caaguazú - Nueva Londres, Dpto. Caaguazú</i>	3.600
<i>Cnel. Oviedo, Dpto. Caaguazú - Vista Alegre, Dpto. Caaguazú</i>	2.700
<i>Cnel. Oviedo, Dpto. Caaguazú - Mauricio J. Troche, Dpto. Guairá</i>	7.100
<i>Nueva Londres, Dpto. Caaguazú - Cruce Ruta 2, Dpto. Caaguazú</i>	2.700
<i>Asunción - Tebicuary , Dpto. Guairá, por Villarrica</i>	39.600
<i>Asunción - Coronel Martínez, Dpto. Guairá, por Villarrica</i>	39.000
<i>Asunción - F. P. Cardozo, Dpto. Guairá, por Villarrica</i>	35.600
<i>Asunción - Itapé, Dpto. Guairá, por Villarrica</i>	38.400
<i>Asunción - Boquerón, Dpto. Caazapá, por Caazapá</i>	48.100
<i>Asunción - Borja, , Dpto. Caazapá, por Villarrica</i>	38.800
<i>Asunción - Iturbe, Dpto. Guairá, por Borja</i>	43.900
<i>Asunción - Carayaó, Dpto. Caaguazú</i>	23.500
<i>Asunción - Cleto Romero, Dpto. Caaguazú, por Caacupé</i>	22.900
<i>Asunción - Cleto Romero, Dpto. Caaguazú, por Cnel. Oviedo</i>	27.000
<i>Asunción - Juan de Mena, Dpto. Cordillera, por Cnel. Oviedo</i>	28.300
<i>Asunción - Juan de Mena, Dpto. Cordillera, por Caacupé</i>	22.000
<i>Asunción - Dvío. Dr. Cecilio Báez, Dpto. Caaguazú</i>	25.500
<i>Asunción - Dr. Cecilio Báez, Dpto. Caaguazú</i>	27.300
<i>Asunción - Yataity del Norte, Dpto. San Pedro</i>	28.300
<i>Asunción - Unión, Dpto. San Pedro</i>	31.900
<i>Asunción - Tomás Romero Pereira (María Auxiliadora), Dpto. Itapúa</i>	29.100
RUTA 3	
DE ASUNCIÓN A:	
<i>Limpio, Dpto. Central</i>	2.700
<i>Emboscada, Dpto. Cordillera</i>	4.600
<i>Arroyos y Esteros, Dpto. Cordillera</i>	8.100
<i>25 de Diciembre, Dpto. San Pedro</i>	19.600
<i>San Estanislao, Dpto. San Pedro</i>	25.200
<i>Tacuara, Dpto. San Pedro</i>	26.200
<i>Cororó, Dpto. San Pedro</i>	50.300
<i>Yby Yajú, Dpto. Concepción</i>	59.600

ANEXO DECRETO N° 3508.-


-9-

<i>Cruce Bella Vista, Dpto. Amambay</i>	66.000
<i>Bella Vista, Dpto. Amambay</i>	81.900
<i>Pedro Juan Caballero, Dpto. Amambay</i>	76.600
RAMALES	
DE ASUNCIÓN POR CNEL. OVIEDO, DPTO. CAAGUAZÚ A:	
<i>Tacuara, Dpto. San Pedro</i>	32.000
<i>San Estanislao, Dpto. San Pedro</i>	32.800
<i>25 de Diciembre, Dpto. San Pedro</i>	37.600
<i>Guayaibí, Dpto. San Pedro</i>	34.400
<i>Cruce Liberación, Dpto. San Pedro</i>	39.900
<i>Lima, Dpto. San Pedro</i>	45.500
<i>Santa Rosa del Aguaray, Dpto. San Pedro</i>	46.100
<i>Desvío. Capitán Bado (Aguaraymí), Dpto. San Pedro</i>	49.200
<i>Desvío. Tacuatí, Dpto. San Pedro</i>	51.900
<i>Puente Negla, Dpto. Amambay</i>	72.900
<i>Bella Vista, Dpto. Amambay</i>	79.700
<i>Choré, Dpto. San Pedro</i>	42.400
<i>La Niña, Dpto. San Pedro</i>	45.700
<i>Capitán Bado, Dpto. Amambay</i>	79.400
<i>Tacuati, Dpto. San Pedro</i>	58.100
POR TRAMOS	
<i>Yby Yaiú, Dpto. Concepción - Desvío Colonia Sapucaí, Dpto. Concepción</i>	2.800
<i>Yby Yaiú, Dpto. Concepción - Colonia Sapucaí, Dpto. Concepción</i>	5.700
<i>Yby Yaiú, Dpto. Concepción - Desvío Bella Vista, Dpto. Amambay</i>	4.100
<i>Yby Yaiú, Dpto. Concepción - Puente Negla, Dpto. Amambay</i>	10.800
<i>Yby Yaiú, Dpto. Concepción - Bella Vista, Dpto. Amambay</i>	20.500
<i>Liberación, Dpto. San Pedro - La Niña, Dpto. San Pedro</i>	3.300
<i>Desvío Capitán Bado, Dpto. San Pedro - Luis Poí, Dpto. San Pedro</i>	3.000
<i>Luis Poí, Dpto. San Pedro - Ypané Jhú, Dpto. Amambay</i>	3.300
<i>Ypané Jhú, Dpto. Amambay - Capitán Bado, Dpto. Amambay</i>	11.200
<i>Desvío Capitán Bado, Dpto. San Pedro - Dvío. Tacuatí, Dpto. San Pedro</i>	2.700
<i>Desvío Tacuatí, Dpto. San Pedro - Tacuatí, Dpto. San Pedro</i>	4.600
<i>Desvío Tacuatí, Dpto. San Pedro - Cororó, Dpto. San Pedro</i>	2.700
<i>Cororó, Dpto. San Pedro - Arroyo Guaireño, Dpto. Concepción</i>	2.700
<i>Arroyo Guaireño, Dpto. Concepción - Yby Yaiú, Dpto. Concepción</i>	3.900
<i>Desvío Col. Sapucaí, Dpto. Concepción - C. Sapucaí, Dpto. Concepción</i>	2.700
<i>Dvío. Col. Sapucaí, Dpto. Concepción - Dvío. B. Vista, Dpto. Amambay</i>	2.700
<i>Desvío Bella Vista, Dpto. Amambay - Puente Negla, Dpto. Amambay</i>	6.700
<i>Puente Negla, Dpto. Amambay - Bella Vista, Dpto. Amambay</i>	4.200
RUTA 4	
DE ASUNCIÓN POR RUTA NUEVA A:	
<i>Nemby, Dpto. Misiones</i>	39.400
<i>San Pablo, Dpto. Misiones</i>	40.700

ANEXO DECRETO N° 3508.-

-10-

<i>Cruce Ybyraty, Dpto. Misiones</i>	46.900
<i>Estero Cambá (empalme ruta vieja), Dpto. Ñeembucú</i>	48.200
<i>Cruce Guazú Cuá, Dpto. Ñeembucú</i>	55.000
<i>Pilar, Dpto. Ñeembucú, por San Ignacio</i>	61.100
<i>Pilar, Dpto. Ñeembucú, por San Juan Bautista</i>	56.800
DE ASUNCIÓN POR RUTA VIEJA A:	
<i>Ñemby, Dpto. Misiones</i>	39.400
<i>San Pablo, Dpto. Misiones</i>	40.700
<i>Cruce Ybyraty, Dpto. Misiones</i>	46.900
<i>Estero Cambá (empalme ruta vieja), Dpto. Ñeembucú</i>	48.200
<i>Pelada, Dpto. Ñeembucú</i>	49.300
<i>San Lorenzo, Dpto. Ñeembucú</i>	52.900
<i>San Juan de Ñeembucú, Dpto. Ñeembucú</i>	57.600
<i>Costa Rosada, Dpto. Ñeembucú</i>	59.700
<i>Yacaré, Dpto. Ñeembucú</i>	61.800
<i>Mburicá, Dpto. Ñeembucú</i>	64.100
<i>Pilar, Dpto. Ñeembucú, por San Ignacio</i>	69.000
<i>Pilar, Dpto. Ñeembucú, por San Juan Bautista</i>	64.700
DE SAN IGNACIO, DPTO. MISIONES, POR RUTA NUEVA A:	
<i>Ñemby, Dpto. Misiones</i>	2.700
<i>San Pablo, Dpto. Misiones</i>	2.700
<i>Cruce Ybyraty, Dpto. Misiones</i>	7.000
<i>Estero Cambá (empalme ruta vieja), Dpto. Ñeembucú</i>	8.200
<i>Cruce Guazú Cuá, Dpto. Ñeembucú</i>	13.800
<i>Pilar, Dpto. Ñeembucú</i>	26.600
DE SAN IGNACIO, DPTO. MISIONES, POR RUTA VIEJA A:	
<i>San Pablo, Dpto. Misiones</i>	2.700
<i>Estero Cambá, Dpto. Ñeembucú</i>	8.200
<i>Pelada, Dpto. Ñeembucú</i>	9.000
<i>San Lorenzo, Dpto. Ñeembucú</i>	11.800
<i>San Juan de Ñeembucú, Dpto. Ñeembucú</i>	22.400
<i>Costa Rosada, Dpto. Ñeembucú</i>	24.900
<i>Yacaré, Dpto. Ñeembucú</i>	27.400
<i>Mburicá, Dpto. Ñeembucú</i>	30.100
<i>Pilar, Dpto. Ñeembucú</i>	35.700
RAMALES	
DE PILAR, DPTO. ÑEEMBUCÚ A:	
<i>Guazú Cuá, Dpto. Ñeembucú</i>	5.000
<i>Tacuara, Dpto. Ñeembucú</i>	7.600
<i>Humaitá, Dpto. Ñeembucú</i>	6.600
<i>San Juan de Ñeembucú, Dpto. Ñeembucú</i>	9.200
<i>Laguna Itá, Dpto. Ñeembucú</i>	6.300
<i>Isla Umbú, Dpto. Ñeembucú</i>	2.700




A large, stylized handwritten signature in black ink is written over the bottom portion of the table. To the right of the signature, there is a circular stamp or seal, partially obscured by the signature's loops. The signature appears to be a cursive name, possibly 'J. S. ...'.

ANEXO DECRETO N° 3508 -

-11-

Desmochados, Dpto. Ñeembucú	6.300
Villalbín, Dpto. Ñeembucú	7.800
Laureles, Dpto. Ñeembucú, Por Desmochados	11.500
Yabebyry, Dpto. Misiones	32.300
Ayolas, Dpto. Misiones	38.000
Cerrito, Dpto. Ñeembucú	11.500
Humaitá, Dpto. Ñeembucú, por Isla Umbú	9.200
Tuyú Cuá, Dpto. Ñeembucú	5.400
Loma Guazú, Dpto. Ñeembucú, por Tuyú Cuá	7.000
Lomái, Dpto. Ñeembucú, por Humaitá	7.500
Mayor Martínez, Dpto. Ñeembucú	9.000
General Díaz, Dpto. Ñeembucú	11.500
Paso de Patria, Dpto. Ñeembucú	11.400
POR TRAMOS	
Estero Cambá, Dpto. Ñeembucú - S. Juan de Ñeembucú, Dpto. Ñeembucú	6.600
Estero Cambá, Dpto. Ñeembucú - Pilar, Dpto. Ñeembucú, por ruta vieja	14.500
RUTA 5	
DE CONCEPCIÓN, DPTO. CONCEPCIÓN A:	
Horqueta, Dpto. Concepción	4.800
Desvío Paso Mbutú, Dpto. Concepción	8.200
Arroyo Capitigó, Dpto. Concepción	9.100
Yby Yaiú, Dpto. Concepción	17.600
Cruce Bella Vista, Dpto. Amambay	23.700
Pedro Juan Caballero, Dpto. Amambay	34.100
DE CONCEPCIÓN, DPTO. CONCEPCIÓN A:	
San Pedro de Ykuamandyú, Dpto. San Pedro por Belén, cruzando el puente sobre el río Ypané	33.400
Paso Mbutú, Dpto. Concepción	10.100
Tacuatí, Dpto. San Pedro, por rutas 5 y 3	34.600
Colonia Brasilera, Dpto. Concepción	19.000
DE ASUNCIÓN POR CNEL. OVIEDO, DPTO. CAAGUAZÚ A:	
Yby Yaiú, Dpto. Concepción	68.900
Arroyo Capitigó, Dpto. Concepción	73.700
Desvío Paso Mbutú, Dpto. Concepción	75.000
Horqueta, Dpto. Concepción	79.800
Acceso a Belén, Dpto. Concepción	84.700
Concepción, Dpto. Concepción	86.500
Desvío Colonia Sapucaí, Dpto. Concepción	73.000
Desvío Bella Vista, Dpto. Amambay	75.000
Desvío Colonia Piky, Dpto. Amambay	77.900
Cerro Corá, Dpto. Amambay	79.500
Pedro Juan Caballero, Dpto. Amambay	85.400



A large, stylized handwritten signature in black ink is written over the bottom portion of the table. To the right of the signature, there is a circular stamp or seal, partially obscured by the ink. The signature appears to be a complex, cursive scribble.

ANEXO DECRETO N° 3508.-

-12-

POR TRAMOS	
Concepción, Dpto. Concepción - Paso Horqueta, Dpto. Concepción, por Loreto	5.800
Concepción, Dpto. Concepción - Paso Barreto, Dpto. Concepción, por Loreto	7.400
Concepción, Dpto. Concepción - San Alfredo, Dpto. Concepción por Loreto y Paso Horqueta	8.800
Concepción, Dpto. Concepción - Loreto, Dpto. Concepción	2.700
Loreto, Dpto. Concepción - Jhuguá Poí, Dpto. Concepción	4.900
Jhuguá Poí, Dpto. Concepción - Paso Barreto, Dpto. Concepción	3.300
Loreto, Dpto. Concepción - Paso Barreto, Dpto. Concepción	4.900
Loreto, Dpto. Concepción - Paso Horqueta, Dpto. Concepción	3.200
Paso Horqueta, Dpto. Concepción - Cruce X, Dpto. Concepción	2.700
Cruce X, Dpto. Concepción - San Alfredo, Dpto. Concepción	2.700
Paso Horqueta, Dpto. Concepción - San Alfredo, Dpto. Concepción	3.100
Pedro J. Caballero, Dpto. Amambay - Cap. Bado, Dpto. Amambay	12.800
Pedro J. Caballero, Dpto. Amambay - Zanja Pytá, Dpto. Amambay	2.700
Pedro Juan Caballero, Dpto. Amambay - Cruce H, Dpto. Amambay	2.700
Cruce H, Dpto. Amambay - Km 30, Dpto. Amambay	2.700
Km 30, Dpto. Amambay - Capitán Bado, Dpto. Amambay	9.000
Capitán Bado, Dpto. Amambay - Ypé Jhú, Dpto. Amambay	9.700
Desvío Paso Mbutú, Dpto. Concepción - Paso Mbutú, Dpto. Concepción	2.700
Desvío Colonia Piky, Dpto. Amambay - Colonia Piky, Dpto. Amambay	2.800
Desvío Cerro Corá, Dpto. Amambay - Cerro Corá, Dpto. Amambay	2.700
Pedro Juan Caballero, Dpto. Amambay - Colonia Brasileira, Dpto. Concepción	16.600
R U T A 6	
DE ENCARNACIÓN, DPTO. ITAPÚA A:	
Capitán Miranda, Dpto. Itapúa	2.700
Trinidad, Dpto. Itapúa	3.600
Desvío Jesús, Dpto. Itapúa	3.700
Jesús, Dpto. Itapúa	5.300
Hohenau, Dpto. Itapúa	4.500
Desvío Obligado, Dpto. Itapúa	4.700
Obligado, Dpto. Itapúa	5.100
Bella Vista Sur, Dpto. Itapúa	5.500
Desvío Colonia Pirapó, Dpto. Itapúa	8.000
Colonia Pirapó, Dpto. Itapúa	8.700
Desvío Mayor Otaño, Dpto. Itapúa	9.300
Edelira 28, Dpto. Itapúa	11.300
Desvío Yatyty, Dpto. Itapúa	22.600
Tomás Romero Pereira (María Auxiliadora), Dpto. Itapúa	20.400
Desvío CAICISA, Dpto. Itapúa	23.400
Colonia Naranjito, Dpto. Itapúa	23.600
Cruce Kimek, Dpto. Itapúa	25.500
Colonia San Alfredo, Dpto. Itapúa	30.500

Handwritten signatures and stamps are present at the bottom of the page, overlapping the bottom rows of the table. The signatures are in black ink and appear to be official signatures.

ANEXO DECRETO N° 3508. -

-13-

<i>Cruce Naranjal, Dpto. Alto Paraná</i>	31.200
<i>Villa Aurora, Dpto. Alto Paraná</i>	32.600
<i>Colonia Santa Rita, Dpto. Alto Paraná</i>	34.500
<i>Desvío Colonia Patricio Colmán, Dpto. Alto Paraná</i>	36.200
<i>Tavapy, Dpto. Alto Paraná</i>	36.800
<i>Empalme Ruta 7, Dpto. Alto Paraná</i>	42.400
<i>Colonia Minga Guazú, Dpto. Alto Paraná</i>	45.500
<i>Ciudad del Este, Dpto. Alto Paraná</i>	46.000
DE CIUDAD DEL ESTE, DPTO. ALTO PARANÁ POR EL CAMINO QUE BORDEA EL PARANÁ A:	
<i>Cedrales, Dpto. Alto Paraná</i>	2.800
<i>Cruce Ferreira, Dpto. Alto Paraná</i>	6.500
<i>Nacunday, Dpto. Alto Paraná</i>	10.200
<i>Río Yacui, Dpto. Alto Paraná</i>	27.500
<i>Mayor Otaño, Dpto. Itapúa</i>	30.200
<i>Carlos Antonio López, Dpto. Itapúa</i>	34.100
<i>San Lorenzo, Dpto. Itapúa</i>	38.100
<i>Ape Aimé, Dpto. Itapúa</i>	41.100
<i>San Rafael, Dpto. Itapúa</i>	42.900
<i>Río Tembey, Dpto. Itapúa</i>	44.700
<i>Yatytay, Dpto. Itapúa</i>	45.600
<i>Puerto Natalio, Dpto. Itapúa</i>	51.000
<i>Edelira 21, Dpto. Itapúa</i>	51.200
<i>Capitán Meza, Dpto. Itapúa</i>	52.000
<i>Pirapó, Dpto. Itapúa</i>	55.800
<i>Hohenau, Dpto. Itapúa</i>	60.800
<i>Encarnación, Dpto. Itapúa</i>	67.800
POR TRAMOS	
<i>Cambyretá, Dpto. Itapúa - Colonia Paraná, Dpto. Itapúa</i>	2.700
RAMALES	
DE ENCARNACIÓN, DPTO. ITAPÚA A:	
<i>Tembey, Dpto. Itapúa</i>	25.300
<i>Puerto Triunfo, Dpto. Itapúa</i>	26.000
<i>Puerto Yatytay, Dpto. Itapúa</i>	27.700
<i>Mayor Otaño, Dpto. Itapúa</i>	41.100
RUTA 7	
DE CORONEL OVIEDO, DPTO. CAAGUAZÚ A:	
<i>Caaguazú, Dpto. Caaguazú</i>	4.500
<i>Campo 9, Dpto. Caaguazú</i>	8.000
<i>Campo 8, Dpto. Caaguazú</i>	8.600
<i>Juan E. O'Leary, Dpto. Alto Paraná</i>	16.000
<i>Juan León Mallorquín, Dpto. Alto Paraná</i>	17.500
<i>Colonia Yguazú, Dpto. Alto Paraná</i>	21.400

ANEXO DECRETO N° 3508 -


-14-

<i>Empalme Ruta 6, Dpto. Alto Paraná</i>	22.800
<i>Ciudad del Este, Dpto. Alto Paraná</i>	26.900
DE ASUNCIÓN A:	
<i>Caaguazú, Dpto. Caaguazú</i>	24.600
<i>Juan Manuel Frutos, Dpto. Caaguazú</i>	28.000
<i>J. Eulogio Estigarribia, Dpto. Caaguazú</i>	29.400
<i>Torín, Dpto. Caaguazú</i>	31.800
<i>Juan E. O'Leary, Dpto. Alto Paraná</i>	34.300
<i>Juan León Mallorquín, Dpto. Alto Paraná</i>	35.800
<i>Arroyo Cuñataí, Dpto. Alto Paraná</i>	37.300
<i>Colonia Yguazú, Dpto. Alto Paraná</i>	39.600
<i>Empalme Ruta 6, Dpto. Alto Paraná</i>	41.000
<i>Colonia Minga Guazú, Dpto. Alto Paraná</i>	43.000
<i>Ciudad del Este, Dpto. Alto Paraná</i>	45.200
<i>Puerto Presidente Franco, Dpto. Alto Paraná</i>	45.700
<i>Hernandarias, Dpto. Alto Paraná</i>	46.300
DE HERNANDARIAS, DPTO. ALTO PARANÁ POR SUPERCARRETERA A:	
<i>Ciudad del Este, Dpto. Alto Paraná</i>	2.700
<i>Barrio Blanco (Cruce Itakyry), Dpto. Alto Paraná</i>	7.000
<i>Limoy (Minga Porá), Dpto. Alto Paraná</i>	14.000
<i>Cruce Carumbey, Dpto. Canindeyú</i>	28.700
<i>Katuete, Dpto. Canindeyú</i>	29.500
<i>Gral. Francisco Caballero Álvarez (Puente Kyha), Dpto. Canindeyú</i>	33.500
<i>La Paloma, Dpto. Canindeyú</i>	34.500
<i>Salto del Guairá, Dpto. Canindeyú</i>	41.000
POR TRAMOS	
<i>Ciudad del Este, Dpto. Alto Paraná - Colonia Yguazú, Dpto. Alto Paraná</i>	4.000
<i>Ciudad del Este, Dpto. Alto Paraná - Km 30 Ruta 7, Dpto. Alto Paraná</i>	3.000
<i>Ciudad del Este, Dpto. Alto Paraná - Km 24 Ruta 7, Dpto. Alto Paraná</i>	2.700
<i>Km 24 Ruta 7, Dpto. Alto Paraná - Colonia Yguazú, Dpto. Alto Paraná</i>	2.700
<i>Km 30 Ruta 7, Dpto. Alto Paraná - Colonia Yguazú, Dpto. Alto Paraná</i>	2.700
<i>Km 24 Ruta 7, Dpto. Alto Paraná - km 30 Ruta 7, Dpto. Alto Paraná</i>	2.700
POR TRAMOS	
<i>C. del Este, Dpto. Alto Paraná - Presidente Franco, Dpto. Alto Paraná</i>	2.700
<i>Caaguazú, Dpto. Caaguazú - Yhú, Dpto. Caaguazú</i>	6.900
<i>Caaguazú, Dpto. Caaguazú - San Joaquín, Dpto. Caaguazú</i>	9.300
<i>Caaguazú, Dpto. Caaguazú - Repatriación, Dpto. Caaguazú</i>	2.700
RUTA 8	
DE ASUNCIÓN A:	
<i>Yataity, Dpto. Guairá</i>	23.100
<i>Mbocayaty, Dpto. Guairá</i>	23.500
<i>Villarrica, Dpto. Guairá</i>	24.500

ANEXO DECRETO N° 3508. -

-15-

DE VILLARRICA, DPTO. GUAIRÁ A:	
Coronel Oviedo, Dpto. Caaguazú	4.400
Ciudad del Este, Dpto. Alto Paraná	33.800
Iturbe, Dpto. Guairá	4.900
RAMALES DE ASUNCIÓN A:	
Nat. Talavera, Dpto. Guairá, por Calle San Pedro	25.500
M. J. Troche, Dpto. Guairá, por Calle San Pedro	25.900
Melgarejo, Dpto. Guairá	26.600
General Eugenio A. Garay, Dpto. Guairá	30.500
San Juan Nepomuceno, Dpto. Caazapá	35.200
Avai, Dpto. Caazapá	36.800
Tavaí, Dpto. Caazapá	44.100
DE VILLARRICA, DPTO. GUAIRÁ A:	
Ñumí, Dpto. Guairá	3.500
Caazapá, , Dpto. Caazapá	7.700
Maciel, Dpto. Caazapá	9.700
Moisés Bertoni, Dpto. Caazapá	13.500
Yegros, Dpto. Caazapá	23.800
Yuty, Dpto. Caazapá	32.000
San Pedro del Paraná, Dpto. Itapúa	36.400
General Artigas, Dpto. Itapúa	39.700
Coronel Bogado, Dpto. Itapúa	45.200
Carmen del Paraná, Dpto. Itapúa	47.600
Encarnación, Dpto. Itapúa	55.300
Borja, Dpto. Guairá	3.200
San Salvador, Dpto. Guairá	2.900
Yhacami, Dpto. Guairá	3.500
Itá Ybú, Dpto. Guairá	2.700
Tebicuary, Dpto. Guairá	3.800
Coronel Martínez, Dpto. Guairá	3.400
Félix Pérez Cardozo, Dpto. Guairá	2.700
Itapé, Dpto. Guairá	3.100
Isla Vega, Dpto. Guairá	3.400
Caroveni, Dpto. Guairá	2.700
RUTA 9 DE ASUNCIÓN A:	
Villa Hayes, Dpto. Pdte. Hayes	4.100
Benjamín Aceval, Dpto. Pdte. Hayes	5.600
Cerrito, Dpto. Pdte. Hayes	5.700
Tacuara, Dpto. Pdte. Hayes	20.000
Río Negro, Dpto. Pdte. Hayes	26.100
Pozo Azul, Dpto. Pdte. Hayes	32.800



A large, stylized handwritten signature in black ink is written over the bottom portion of the table. To the right of the signature, there is a circular stamp or seal, partially obscured by the ink. The signature appears to be a cursive name, possibly 'S. J. Troche'.

ANEXO DECRETO N° 3508 - -

-16-

Monte Lindo, Dpto. Pdte. Hayes	37.300
Pozo Colorado, Dpto. Pdte. Hayes	48.600
Río Verde, Dpto. Pdte. Hayes	56.200
Desvío Loma Plata, Dpto. Boquerón	74.300
Desvío Filadelfia, Dpto. Boquerón	81.500
Mariscal Estigarribia, Dpto. Boquerón	95.400
RAMALES	
DE ASUNCIÓN A:	
Colonia Falcón, Dpto. Pdte. Hayes	5.100
Concepción, Dpto. Concepción	75.100
Loma Plata, Dpto. Boquerón	81.900
Neuland, Dpto. Boquerón	84.600
Filadelfia, Dpto. Boquerón	83.900
DE FILADELFIA, DPTO. BOQUERÓN A:	
Pozo Colorado, Dpto. Pdte. Hayes	29.100
R U T A 10	
DE ASUNCIÓN POR C. OVIEDO, DPTO. CAAGUAZÚ A:	
Mbutuy, Dpto. Caaguazú	26.900
Capiibary, Dpto. San Pedro	31.400
Río Corrientes, Dpto. San Pedro	35.600
Curuguay, Dpto. Canindeyú	41.000
Desvío Ybyrarobaná, Dpto. Canindeyú	52.000
Cruce Guaraní, Dpto. Canindeyú	55.000
Cruce Carumbey, Dpto. Canindeyú	55.600
Katueté, Dpto. Canindeyú	56.100
Gral. Francisco Caballero Álvarez (Puente Kyhá), Dpto. Canindeyú	59.000
La Paloma, Dpto. Canindeyú	59.700
Salto del Guairá, Dpto. Canindeyú	64.400
DE ASUNCIÓN POR C. OVIEDO, DPTO. CAAGUAZÚ A:	
Tacuara, Dpto. San Pedro	32.000
San Estanislao, Dpto. San Pedro	32.800
Itacurubí del Rosario, Dpto. San Pedro	41.100
General Aquino, Dpto. San Pedro	43.400
Villa del Rosario, Dpto. San Pedro	47.300
R U T A 11	
DE ASUNCIÓN POR C. OVIEDO, DPTO. CAAGUAZÚ A:	
11 de Setiembre, Dpto. San Pedro	59.700
Ypané Jhú, Dpto. Amambay	67.500
Nueva Germania, Dpto. San Pedro	52.400
San Pedro de Ykuamandyju, Dpto. San Pedro	59.400
Puerto Antequera, Dpto. San Pedro	61.300